



ПРОТОКОЛ О РЕЗУЛЬТАТАХ ПУБЛИЧНОГО ПРЕДЛОЖЕНИЯ № U31151-2

22.05.2020 08:10:00

Публичное предложение в электронной форме проводится в соответствии с постановлением Администрации Белоярского городского поселения от 16.04.2020 № 196 «Об условиях приватизации объектов муниципальной собственности (сооружения электроэнергетики) муниципального образования Белоярское городское поселение Верхнекетского района Томской области, на основании решения Совета Белоярского городского поселения от 26.12.2019 № 081 «Об утверждении Прогнозного плана (Программы) приватизации муниципального имущества муниципального образования Белоярское городское поселение Верхнекетского района Томской области на 2020 год»

1. **Предмет публичного предложения в электронной форме:** Продажа муниципального имущества посредством публичного предложения-сооружения электроэнергетики (лот № 1. Лот № 2)
2. **Продавец:** Муниципальное образование Белоярское городское поселение Верхнекетского района Томской области.
3. **Организатор:** АДМИНИСТРАЦИЯ БЕЛОЯРСКОГО ГОРОДСКОГО ПОСЕЛЕНИЯ,
Юридический адрес: 636500, Российская Федерация, Томская обл., рп. Белый Яр, ул. Гагарина, дом 19,
Почтовый адрес: 636500, Российская Федерация, Томская обл., рп. Белый Яр, ул. Гагарина, дом 19.

4. Лоты публичного предложения:

Номер лота / Наименование лота	Начальная цена за лот	Статус лота
№ 1 - Трансформаторная подстанция ТП 10/04 160 кВа (кадастровый номер 70:04:0101004:2085) в районе новой застройки: ул. Пихтовая, 18 в р.п. Белый Яр Верхнекетского района Томской области, на земельном участке общей площадью 585 м2 кадастровый № 70:04:0101004:1477 . Электрические сети ВЛИ 04-кВ (кадастровый номер 70:04:0101004:2081) пересечение ул. Пихтовая-ул. Чкалова в районе новой застройки 1035 м, на земельном участке общей площадью 894 м2 кадастровый № 70:04:0101004:1479	620 440,00 руб.	Состоялся
№ 2 - Трансформаторная подстанция ТП 10/04 250 кВа (кадастровый номер 70:04:0101004:2084) в районе новой застройки: ул. Гагарина 133А в р.п. Белый Яр Верхнекетского района Томской области, на земельном участке общей площадью 25 м2, кадастровый № 70:04:0101004:644 Электрические сети ВЛИ 04-кВ (кадастровый номер 70:04:0101004:2082) в районе новой застройки: ул. Гагарина-ул. Линейная в границах ул. Строительная- ул.	675 820,00 руб.	Состоялся

<p>Мира в р.п. Белый Яр Верхнекетского района Томской области, протяженностью 256 м, на земельном участке общей площадью 2916 м2 кадастровый № 70:04:0101004:651; Электрические сети ВЛИ 04-кВ (кадастровый номер 70:04:0101004:2083) в районе новой застройки: участок автомобильной дороги по ул. Мира в границах ул. Строительная –ул. Линейная, протяженностью 542 м, на земельном участке общей площадью 653 м2 кадастровый № 70:04:0101004:1469</p>		
---	--	--

4.1. Лоты, выделенные в отдельные процедуры:

Номер лота / Наименование лота	Начальная цена за лот	Номер новой процедуры
--------------------------------	-----------------------	-----------------------

5. Извещение о проведении публичного предложения в электронной форме и документация по проведению публичного предложения в электронной форме размещены на официальном сайте по адресу в сети Интернет: www.torgi.gov.ru и на электронной площадке i.rts-tender.ru процедура № 31151.

6. Состав комиссии:

1.	Овчаров Тимофей Владимирович	Председатель комиссии	заместитель Главы Администрации Белоярского городского поселения
2.	Шашкова Ульяна Владиславовна	Зам. председателя комиссии	юрисконсульт Администрации Белоярского городского поселения
3.	Демерзова Наталья Георгиевна	Секретарь	ведущий специалист Администрации Белоярского городского поселения
4.	Никиташ Вера Анатольевна	Член комиссии	ведущий специалист Администрации Белоярского городского поселения
5.	Кондратюк Николай Николаевич	Член комиссии	ведущий специалист по архитектуре и строительству Администрации Белоярского городского поселения
6.	Селезнева Людмила Александровна	Член комиссии	ведущий специалист Администрации Белоярского городского поселения
7.	Шалева Светлана Владимировна	Член комиссии	ведущий специалист Администрации Белоярского городского поселения

6.1. На заседании комиссии присутствуют:

1.	Овчаров Тимофей Владимирович	Председатель комиссии	заместитель Главы Администрации Белоярского городского поселения
2.	Шашкова Ульяна Владиславовна	Зам. председателя комиссии	юрисконсульт Администрации Белоярского городского поселения
3.	Демерзова Наталья Георгиевна	Секретарь	ведущий специалист Администрации Белоярского городского поселения
4.	Никиташ Вера Анатольевна	Член комиссии	ведущий специалист Администрации Белоярского городского поселения
5.	Кондратюк Николай Николаевич	Член комиссии	ведущий специалист по архитектуре и строительству Администрации Белоярского

			городского поселения
6.	Селезнева Людмила Александровна	Член комиссии	ведущий специалист Администрации Белоярского городского поселения
7.	Шалева Светлана Владимировна	Член комиссии	ведущий специалист Администрации Белоярского городского поселения

7. Согласно протоколу открытия доступа к заявкам на участие в публичном предложении в электронной форме поданы заявки от:

Номер лота / Наименование лота	Наименование участника	ИНН/КПП	Почтовый адрес
№ 1 - Трансформаторная подстанция ТП 10/04 160 кВа (кадастровый номер 70:04:0101004:2085) в районе новой застройки: ул. Пихтовая, 18 в р.п. Белый Яр Верхнекетского района Томской области, на земельном участке общей площадью 585 м2 кадастровый № 70:04:0101004:1477 . Электрические сети ВЛИ 04-кВ (кадастровый номер 70:04:0101004:2081) пересечение ул. Пихтовая-ул. Чкалова в районе новой застройки 1035 м, на земельном участке общей площадью 894 м2 кадастровый № 70:04:0101004:1479	ООО "ТОМСКИЕ ЭЛЕКТРИЧЕСКИЕ СЕТИ"	7017380970 701701001	634050, Российская Федерация, Томская обл., г. Томск, ул. Гагарина, 7, 601
№ 1 - Трансформаторная подстанция ТП 10/04 160 кВа (кадастровый номер 70:04:0101004:2085) в районе новой застройки: ул. Пихтовая, 18 в р.п. Белый Яр Верхнекетского района Томской области, на земельном участке общей площадью 585 м2 кадастровый № 70:04:0101004:1477 . Электрические сети ВЛИ 04-кВ (кадастровый номер 70:04:0101004:2081) пересечение ул. Пихтовая-ул. Чкалова в районе новой застройки 1035 м, на земельном участке общей площадью 894 м2 кадастровый № 70:04:0101004:1479	ОБЩЕСТВО С ОГРАНИЧЕННОЙ ОТВЕТСТВЕННОСТЬЮ "ЭЛЕКТРОСЕТИ"	7017279410 701701001	634506, Томская обл., ТОМСК, ТОМСК, ДОМ 9, КВАРТИРА 66
№ 2 - Трансформаторная подстанция ТП 10/04 250 кВа (кадастровый номер 70:04:0101004:2084) в районе новой застройки:	ООО "ТОМСКИЕ ЭЛЕКТРИЧЕСКИЕ СЕТИ"	7017380970 701701001	634050, Российская Федерация, Томская обл., г. Томск, ул. Гагарина, 7, 601

<p>ул. Гагарина 133А в р.п. Белый Яр Верхнекетского района Томской области, на земельном участке общей площадью 25 м2, кадастровый № 70:04:0101004:644 Электрические сети ВЛИ 04-кВ (кадастровый номер 70:04:0101004:2082) в районе новой застройки: ул. Гагарина-ул. Линейная в границах ул. Строительная- ул. Мира в р.п. Белый Яр Верхнекетского района Томской области, протяженностью 256 м, на земельном участке общей площадью 2916 м2 кадастровый № 70:04:0101004:651; Электрические сети ВЛИ 04-кВ (кадастровый номер 70:04:0101004:2083) в районе новой застройки: участок автомобильной дороги по ул. Мира в границах ул. Строительная –ул. Линейная, протяженностью 542 м, на земельном участке общей площадью 653 м2 кадастровый № 70:04:0101004:1469</p>			
<p>№ 2 - Трансформаторная подстанция ТП 10/04 250 кВа (кадастровый номер 70:04:0101004:2084) в районе новой застройки: ул. Гагарина 133А в р.п. Белый Яр Верхнекетского района Томской области, на земельном участке общей площадью 25 м2, кадастровый № 70:04:0101004:644 Электрические сети ВЛИ 04-кВ (кадастровый номер 70:04:0101004:2082) в районе новой застройки: ул. Гагарина-ул. Линейная в границах ул. Строительная- ул. Мира в р.п. Белый Яр Верхнекетского района Томской области, протяженностью 256 м, на земельном участке общей площадью 2916 м2 кадастровый № 70:04:0101004:651;</p>	<p>ОБЩЕСТВО С ОГРАНИЧЕННОЙ ОТВЕТСТВЕННОСТЬЮ "ЭЛЕКТРОСЕТИ"</p>	<p>7017279410 701701001</p>	<p>634506, Томская обл., ТОМСК, ТОМСК, ДОМ 9, КВАРТИРА 66</p>

<p>Электрические сети ВЛИ 04-кВ (кадастровый номер 70:04:0101004:2083) в районе новой застройки: участок автомобильной дороги по ул. Мира в границах ул. Строительная –ул. Линейная, протяженностью 542 м, на земельном участке общей площадью 653 м2 кадастровый № 70:04:0101004:1469</p>			
--	--	--	--

8. По результатам рассмотрения заявок на участие в публичном предложении в электронной форме приняты следующие решения:

8.1. Допустить к дальнейшему участию в процедуре следующих участников :

Номер лота / Наименование лота	Наименование участника	Входящий номер заявки на лот	Дата и время поступления заявки
<p>№ 1 - Трансформаторная подстанция ТП 10/04 160 кВа (кадастровый номер 70:04:0101004:2085) в районе новой застройки: ул. Пихтовая, 18 в р.п. Белый Яр Верхнекетского района Томской области, на земельном участке общей площадью 585 м2 кадастровый № 70:04:0101004:1477 . Электрические сети ВЛИ 04-кВ (кадастровый номер 70:04:0101004:2081) пересечение ул. Пихтовая-ул. Чкалова в районе новой застройки 1035 м, на земельном участке общей площадью 894 м2 кадастровый № 70:04:0101004:1479</p>	<p>ООО "ТОМСКИЕ ЭЛЕКТРИЧЕСКИЕ СЕТИ"</p>	40932/56426	18.05.2020 04:49:52
<p>№ 1 - Трансформаторная подстанция ТП 10/04 160 кВа (кадастровый номер 70:04:0101004:2085) в районе новой застройки: ул. Пихтовая, 18 в р.п. Белый Яр Верхнекетского района Томской области, на земельном участке общей площадью 585 м2 кадастровый № 70:04:0101004:1477 . Электрические сети ВЛИ 04-кВ (кадастровый номер 70:04:0101004:2081) пересечение ул. Пихтовая-ул. Чкалова в районе новой застройки 1035 м, на земельном участке общей площадью 894 м2 кадастровый № 70:04:0101004:1479</p>	<p>ОБЩЕСТВО С ОГРАНИЧЕННОЙ ОТВЕТСТВЕННОСТЬЮ "ЭЛЕКТРОСЕТИ"</p>	40973/56476	18.05.2020 04:19:47
<p>№ 2 - Трансформаторная подстанция ТП 10/04 250 кВа (кадастровый номер 70:04:0101004:2084) в районе новой застройки: ул. Гагарина 133А в р.п. Белый Яр Верхнекетского района Томской области, на земельном участке общей площадью 25 м2, кадастровый № 70:04:0101004:644 Электрические сети ВЛИ 04-кВ (кадастровый номер</p>	<p>ООО "ТОМСКИЕ ЭЛЕКТРИЧЕСКИЕ СЕТИ"</p>	40932/56427	18.05.2020 04:52:59

<p>70:04:0101004:2082) в районе новой застройки: ул. Гагарина-ул. Линейная в границах ул. Строительная- ул. Мира в р.п. Белый Яр Верхнекетского района Томской области, протяженностью 256 м, на земельном участке общей площадью 2916 м2 кадастровый № 70:04:0101004:651; Электрические сети ВЛИ 04-кВ (кадастровый номер 70:04:0101004:2083) в районе новой застройки: участок автомобильной дороги по ул. Мира в границах ул. Строительная –ул. Линейная, протяженностью 542 м, на земельном участке общей площадью 653 м2 кадастровый № 70:04:0101004:1469</p>			
<p>№ 2 - Трансформаторная подстанция ТП 10/04 250 кВа (кадастровый номер 70:04:0101004:2084) в районе новой застройки: ул. Гагарина 133А в р.п. Белый Яр Верхнекетского района Томской области, на земельном участке общей площадью 25 м2, кадастровый № 70:04:0101004:644 Электрические сети ВЛИ 04-кВ (кадастровый номер 70:04:0101004:2082) в районе новой застройки: ул. Гагарина-ул. Линейная в границах ул. Строительная- ул. Мира в р.п. Белый Яр Верхнекетского района Томской области, протяженностью 256 м, на земельном участке общей площадью 2916 м2 кадастровый № 70:04:0101004:651; Электрические сети ВЛИ 04-кВ (кадастровый номер 70:04:0101004:2083) в районе новой застройки: участок автомобильной дороги по ул. Мира в границах ул. Строительная –ул. Линейная, протяженностью 542 м, на земельном участке общей площадью 653 м2 кадастровый № 70:04:0101004:1469</p>	<p>ОБЩЕСТВО С ОГРАНИЧЕННОЙ ОТВЕТСТВЕННОСТЬЮ "ЭЛЕКТРОСЕТИ"</p>	<p>40973/56523</p>	<p>18.05.2020 04:23:18</p>

8.2. Отказать в допуске к дальнейшему участию в процедуре следующим участникам :

Номер лота / Наименование лота	Наименование участника	Входящий номер заявки на лот	Обоснование принятого решения
--------------------------------	------------------------	------------------------------	-------------------------------

9. Ставки участников:

Номер лота	Наименование участника	Последняя ставка участника	Время подачи ставки	Номер по результатам ранжирования
№1	ООО "ТОМСКИЕ ЭЛЕКТРИЧЕСКИЕ СЕТИ"	310 220,00 руб.	22.05.2020 07:42:06	1
№2	ООО "ТОМСКИЕ ЭЛЕКТРИЧЕСКИЕ СЕТИ"	337 910,00 руб.	22.05.2020 07:42:16	1

10.Победители:

Номер лота / Наименование лота	Наименование участника	Итоговая цена	Входящий номер заявки на лот	Местонахождение	Дата и время поступления заявки
<p>№ 1 - Трансформаторная подстанция ТП 10/04 160 кВа (кадастровый номер 70:04:0101004:2085) в районе новой застройки: ул. Пихтовая, 18 в р.п. Белый Яр Верхнекетского района Томской области, на земельном участке общей площадью 585 м2 кадастровый № 70:04:0101004:1477 . Электрические сети ВЛИ 04-кВ (кадастровый номер 70:04:0101004:2081) пересечение ул. Пихтовая-ул. Чкалова в районе новой застройки 1035 м, на земельном участке общей площадью 894 м2 кадастровый № 70:04:0101004:1479</p>	ООО "ТОМСКИЕ ЭЛЕКТРИЧЕСКИЕ СЕТИ"	310 220,00 руб.	40932/56426	634050, Российская Федерация, Томская обл., г. Томск, ул. Гагарина, 7/2	18.05.2020 04:49:52
<p>№ 2 - Трансформаторная подстанция ТП 10/04 250 кВа (кадастровый номер 70:04:0101004:2084) в районе новой застройки: ул. Гагарина 133А в р.п. Белый Яр Верхнекетского района Томской области, на земельном участке общей площадью 25 м2, кадастровый № 70:04:0101004:644 Электрические сети ВЛИ 04-кВ (кадастровый номер 70:04:0101004:2082) в районе новой застройки: ул. Гагарина-ул. Линейная в границах ул. Строительная- ул. Мира в р.п. Белый</p>	ООО "ТОМСКИЕ ЭЛЕКТРИЧЕСКИЕ СЕТИ"	337 910,00 руб.	40932/56427	634050, Российская Федерация, Томская обл., г. Томск, ул. Гагарина, 7/2	18.05.2020 04:52:59

<p>Яр Верхнекетского района Томской области, протяженностью 256 м, на земельном участке общей площадью 2916 м2 кадастровый № 70:04:0101004:651; Электрические сети ВЛИ 04-кВ (кадастровый номер 70:04:0101004:2083) в районе новой застройки: участок автомобильной дороги по ул. Мира в границах ул. Строительная –ул. Линейная, протяженностью 542 м, на земельном участке общей площадью 653 м2 кадастровый № 70:04:0101004:1469</p>					
---	--	--	--	--	--

11. Публичное предложение в электронной форме признается состоявшимся.



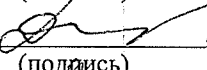


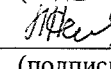

11.1. Обоснование принятого решения: _____

12. Заключить договор/не заключать договор (выбрать нужное) с ООО «Томские электрические сети».

12.1. Основание: электронный аукцион

13. Настоящий протокол подлежит размещению на сайте torgi.gov.ru

Подписи членов комиссии:

Председатель комиссии	/  / (подпись)	Овчаров Т.В.
Зам. председателя комиссии	/  / (подпись)	Шашкова У.В.
Секретарь	/  / (подпись)	Демерзова Н.Г.
Член комиссии	/  / (подпись)	Никиташ В.А.
Член комиссии	/  / (подпись)	Кондратьюк Н.Н.
Член комиссии	/  / (подпись)	Селезнева Л.А.
Член комиссии	/  / (подпись)	Шалева С.В.